

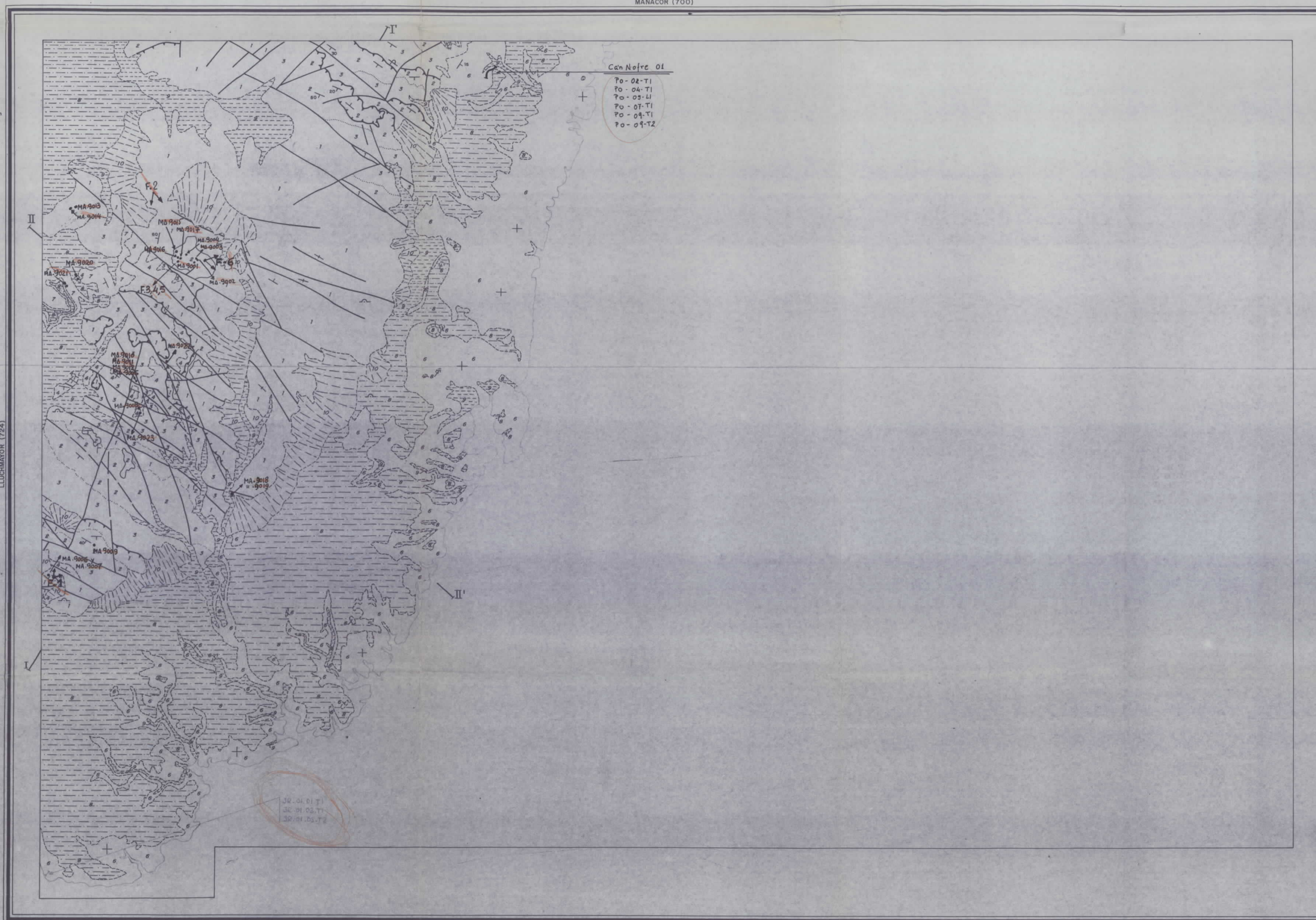
MAPA DE SITUACION DE MUESTRAS Y FOTOGRAFIAS

FELANITX


725 - 749
40-28 / 40-29

LEYENDA

QUATERNARIO	HOLOCENO	10	Coluviales
	PLEISTOCENO	9	Aluviales
TERCIARIO	PLEISTOCENO	7	"Terra rossa"
		6	Calcarentos
		5	Calizas arcifolias y calizas oolíticas
TERCIARIO	OLIGOCENO	4	Calizas y margas
	EOCENO	3	Calizas, areniscas y margas
TERCIARIO	INFERIOR	2	Calizas, calizas arcifolias y margas
		1	Calizas oolíticas y calizas tabulares con sales
		1	Dolomitas, brechas, conchas y calizas
		1	
JURASICO	MALM		
	DOGGER		
	LIAS		
TRIASICO	RETHIENSE		



ESQUEMA MORFOESTRUCTURAL



Escala 1:250.000

- Mesozoico y Terciario estructurado
- Terciario posttectónico

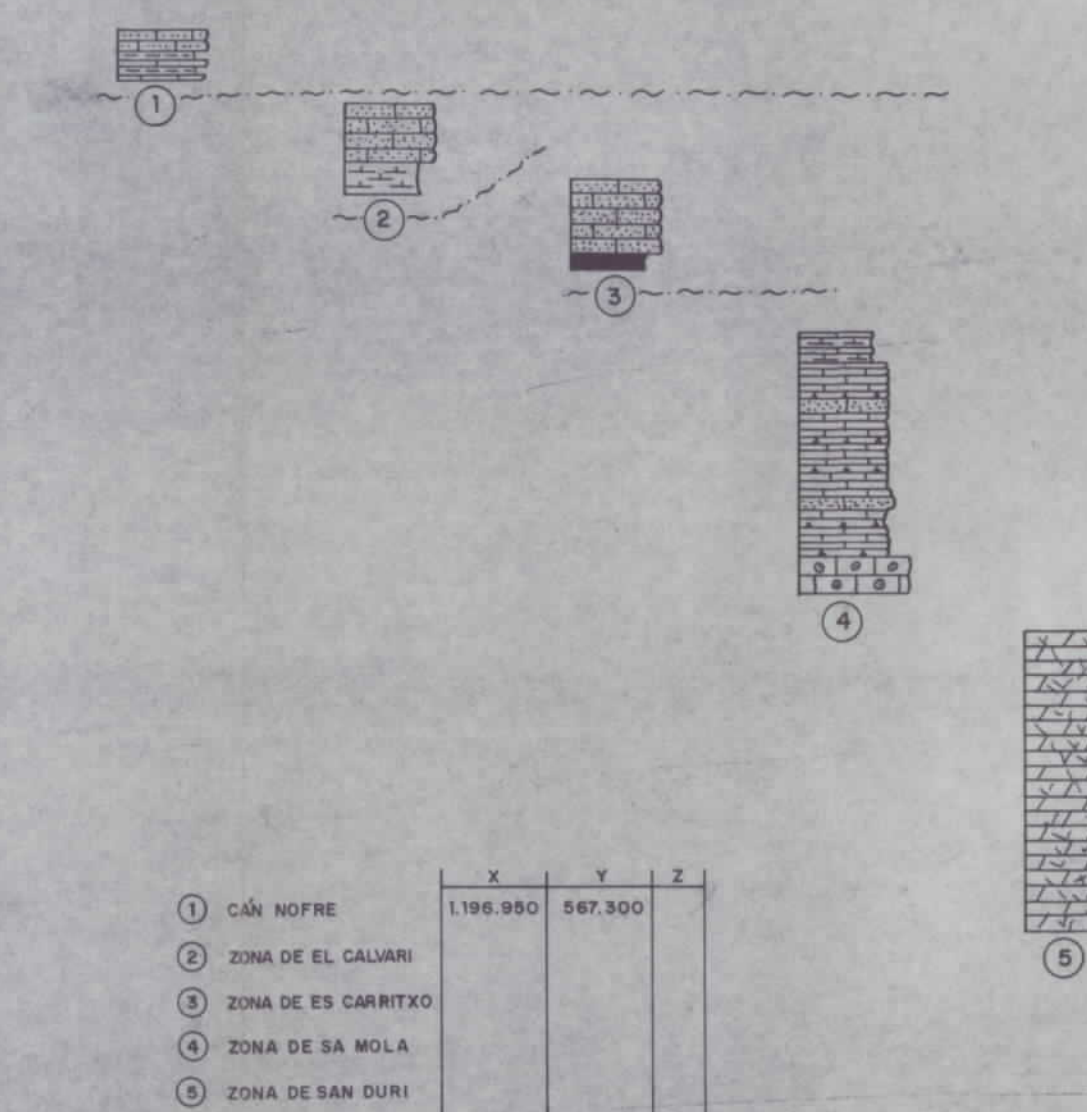
ESQUEMA REGIONAL



Escala 1:1.000.000

- Cuaternario
- Jurásico
- Terciario
- Triásico
- Cretácico

COLUMNAS ESTRATIGRAFICAS EN LAS PRINCIPALES UNIDADES O ZONAS

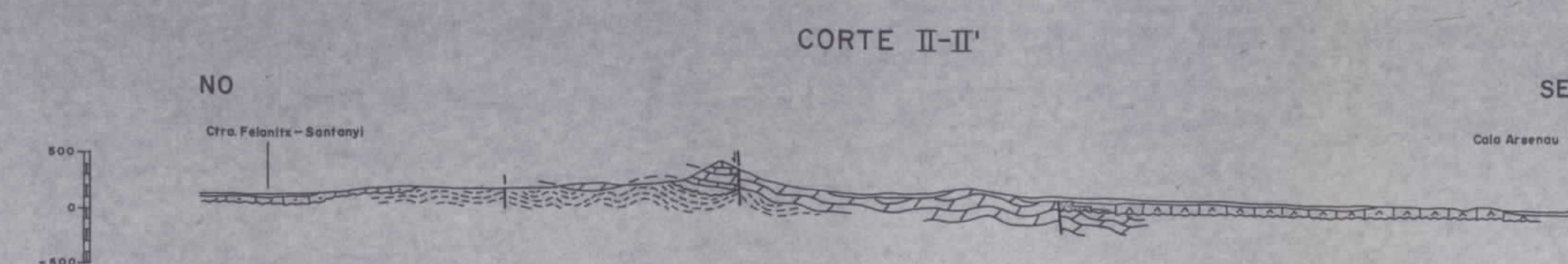
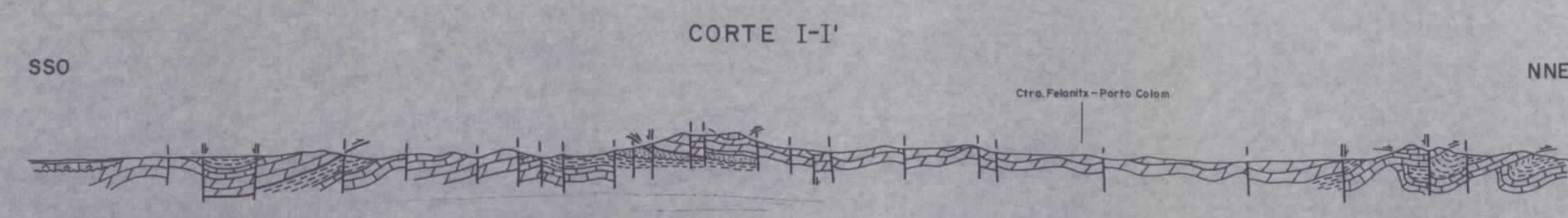


	X	Y	Z
1 CAN NOFRE	196.950	567.350	
2 ZONA DE EL CALARI			
3 ZONA DE ES CARITEXO			
4 ZONA DE SA MOLA			
5 ZONA DE SAN DURI			

ESCALA = 1:5000

SIMBOLOS CONVENCIONALES

- CONTACTO NORMAL
- CONTACTO NORMAL O CONCORDANTE SUPUESTO
- CONTACTO MECANICO
- CONTACTO POR DISCORDANCIA
- ESTRATIFICACION
- ESTRATIFICACION INVERTIDA
- ESTRATIFICACION VERTICAL
- ESTRATIFICACION HORIZONTAL
- FALLA
- CABALGAMIENTO
- CANTERA
- DOLINA



NORMAS, DIRECCION Y SUPERVISION DEL I.G.M.E.
COMPANIA GENERAL DE SONDEOS
M. Alvarez López
P. del Olmo Zamora
J. Ramirez del Pazo